




STADT DATTELN FACHDIENST 6.1 -Stadtplanung-

Übersichtsplan zur Neuaufstellung der Bebauungspläne Nr. 5a und 5b


Legende:



Bebauungsplan Nr. 5 (rechtskräftig gem. Bekanntmachung vom 11.- 22.12.1963)



Teilaufhebung des Bebauungsplanes Nr. 5 gem. Amtsblatt v. 27.11.2020




Teilaufhebung des Bebauungsplanes Nr. 5 im westlichen Bereich
(zukünftig: Teilfläche des Geltungsbereich des zukünftigen Bebauungsplan Nr. 5b)



Erweiterung/Anpassung des Geltungsbereiches des Bebauungsplanes Nr. 5a zum
Aufstellungsbeschluss v. 27.11.2020 - um die Flurstücke im westlichen Bereich/
Anpassung an die Flurstücksgrenzen östl. der B 235/Ostring



Teilaufhebung der Flächen aus dem Geltungsbereich des Bebauungsplanes Nr. 5a
vom Aufstellungsbeschluss v. 27.11.2020
(zukünftig: Teilfläche des Geltungsbereich des zukünftigen Bebauungsplan Nr. 5b)



zukünftiger Geltungsbereich des Bebauungsplanes Nr. 5a




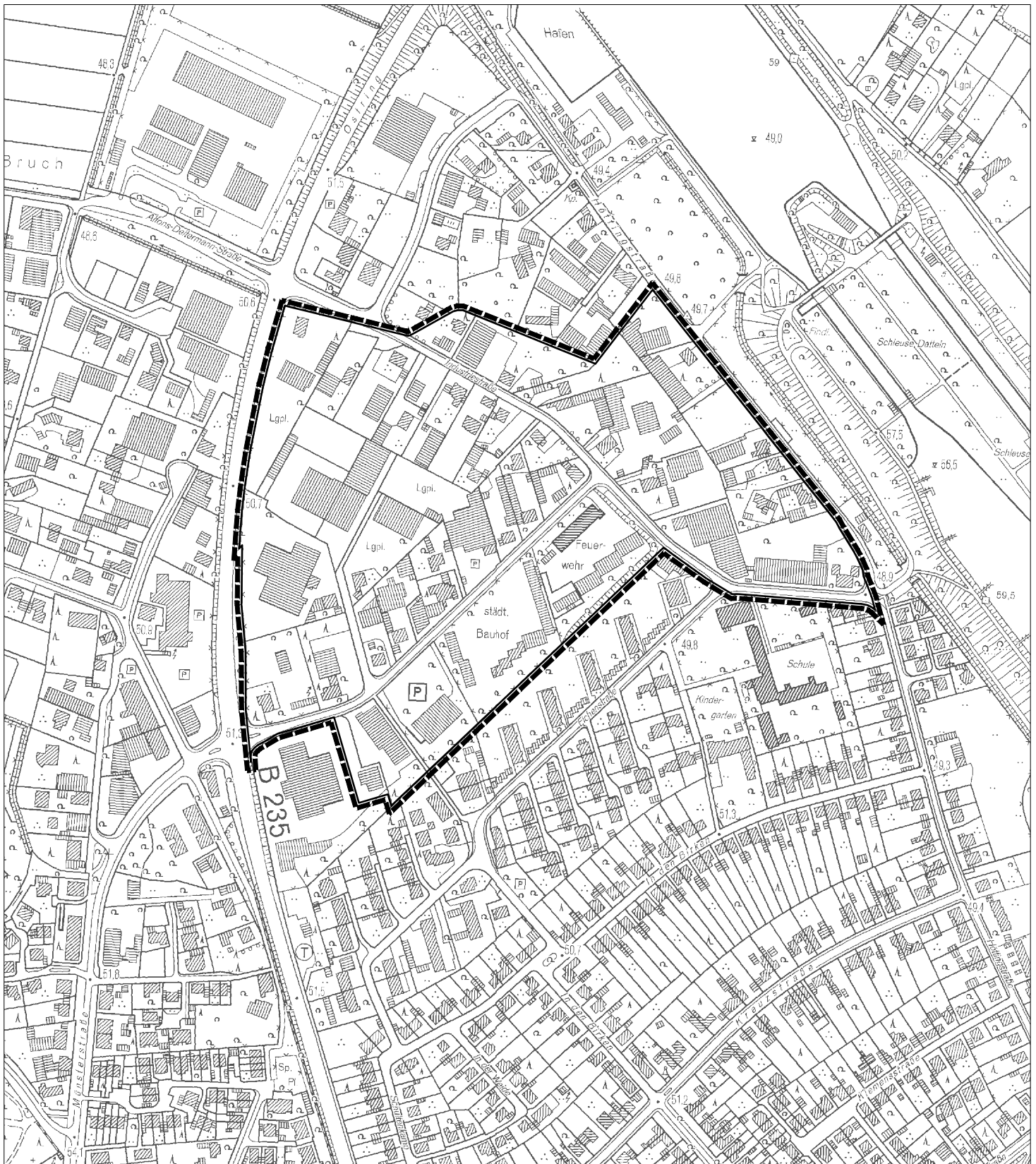
zukünftiger Geltungsbereich des Bebauungsplanes Nr. 5b

Stand: 10.08.2023



Maßstab






STADT DATTELN FACHDIENST 6.1 -Stadtplanung-


DATTELN
Stadt der Wasserstraßen

Übersichtsplan



Geltungsbereich des Bebauungsplanes Nr. 5a (Amtsblatt vom 17.11.2023)

Maßstab



Stand: 10.08.2023

