





## STADT DATTELN FACHDIENST 6.1 -Stadtplanung-

### Übersichtsplan zur Neuaufstellung der Bebauungspläne Nr. 5a und 5b


#### Legende:



Bebauungsplan Nr. 5 (rechtskräftig gem. Bekanntmachung vom 11.- 22.12.1963)



Teilaufhebung des Bebauungsplanes Nr. 5 gem. Amtsblatt v. 27.11.2020



Teilaufhebung des Bebauungsplanes Nr. 5 im westlichen Bereich  
(zukünftig: Teilfläche des Geltungsbereich des zukünftigen Bebauungsplan Nr. 5b)




Erweiterung/Anpassung des Geltungsbereiches des Bebauungsplanes Nr. 5a zum  
Aufstellungsbeschluss v. 27.11.2020 - um die Flurstücke im westlichen Bereich/  
Anpassung an die Flurstücksgrenzen östl. der B 235/Ostring



Teilaufhebung der Flächen aus dem Geltungsbereich des Bebauungsplanes Nr. 5a  
vom Aufstellungsbeschluss v. 27.11.2020  
(zukünftig: Teilfläche des Geltungsbereich des zukünftigen Bebauungsplan Nr. 5b)



zukünftiger Geltungsbereich des Bebauungsplanes Nr. 5a




zukünftiger Geltungsbereich des Bebauungsplanes Nr. 5b

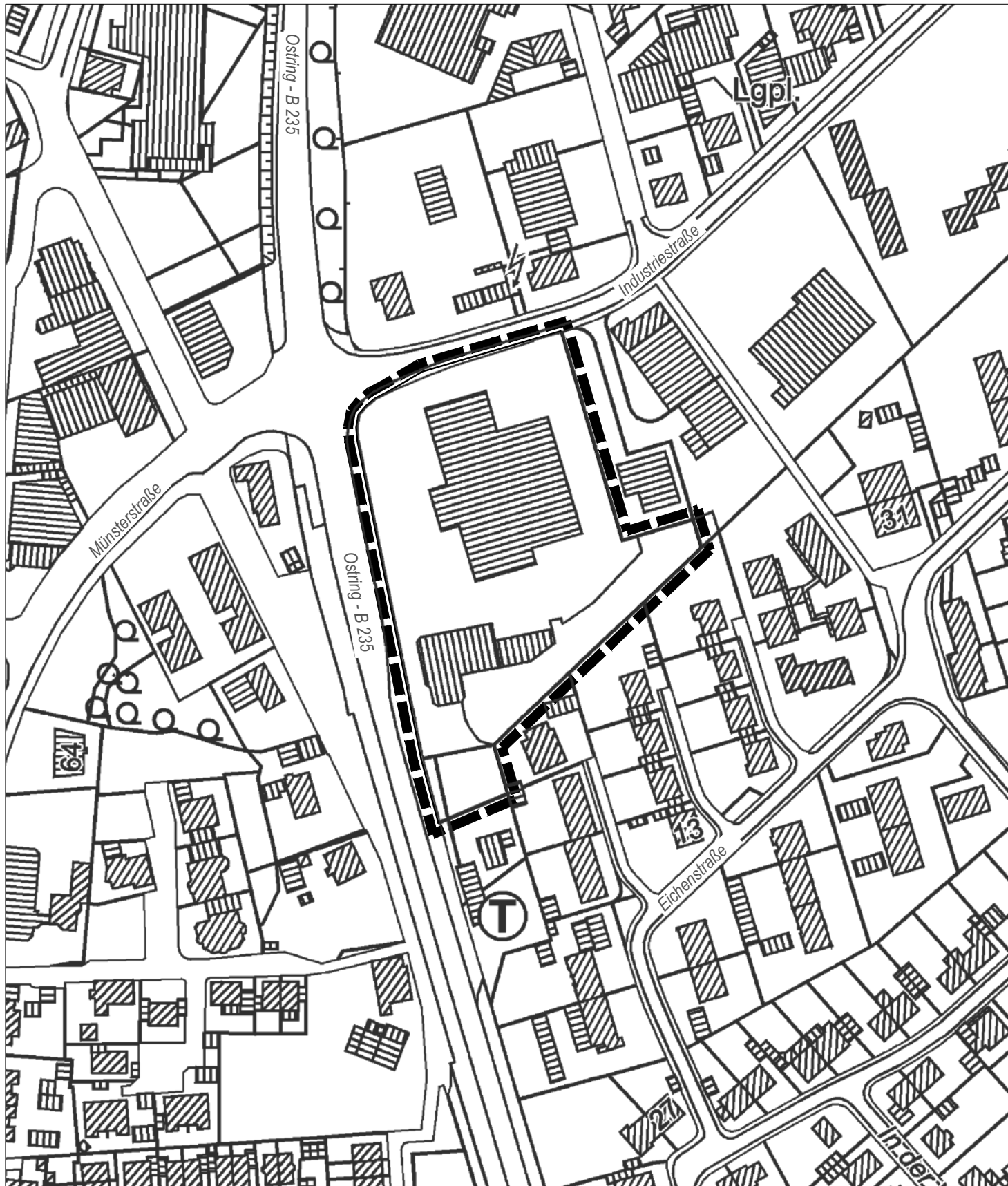
Stand: 10.08.2023



Maßstab








## STADT DATTELN FACHDIENST 6.1 -Stadtplanung-

### Übersichtsplan zur Aufstellung des Bebauungsplanes Nr. 5b

Legende:



Geltungsbereich des Bebauungsplanes Nr. 5b

Stand: 09.10.2023



Maßstab

