

Neugestaltung der Fußgängerzone Neumarkt – Hohe Straße – Tigg Informationsveranstaltung | 22. April 2024



Quelle: Stadt Datteln – Verwendung nur nach Freigabe der Stadt

Diese Folie ist ohne mündliche Erläuterung unvollständig!

2 Aktueller Stand der Planung Neugestaltung



Diese Folie ist ohne mündliche Erläuterung unvollständig!



Von der Gestaltungsidee zum Entwurf

Diese Folie ist ohne mündliche Erläuterung unvollständig!

4 Die Gestaltungsidee



weihrauch + fischer gmbh Solingen

Diese Folie ist ohne mündliche Erläuterung unvollständig!

22. April 2024



Ministerium für Heimat, Kommunales,
Bau und Gleichstellung
des Landes Nordrhein-Westfalen



Landesinitiative
**Zukunft
innenstadt.**
Nordrhein-Westfalen.

DATTELN
Stadt der Wesenstreifen

Zukunftsfähige Innenstadt Datteln

5 Stand der Planung – Änderungen bzw. Anpassung der Gestaltungsidee

Anpassung 1

Aus Naturstein wird Betonstein.

Das Natursteinpflaster wird durch ein wertiges und in der Optik, Farbgebung und Haptik an das Natursteinpflaster angepasste Betonsteinpflaster ersetzt.

Anpassung 2

Die Rinne führt nicht ständig Wasser.

Die Rinne wird wie vorgesehen abgedeckt und dient gleichzeitig als taktile Leitlinie.
Die zentrale Funktion ist die Ableitung des Oberflächenwassers – in den Mühlenbach

Anpassung 3

Die Seilbeleuchtung wird durch Mastleuchten ersetzt.

Diese Folie ist ohne mündliche Erläuterung unvollständig!



Konkretisierung von Themenbereichen

Diese Folie ist ohne mündliche Erläuterung unvollständig!

7 Boden - Materialkonzept Betonstein

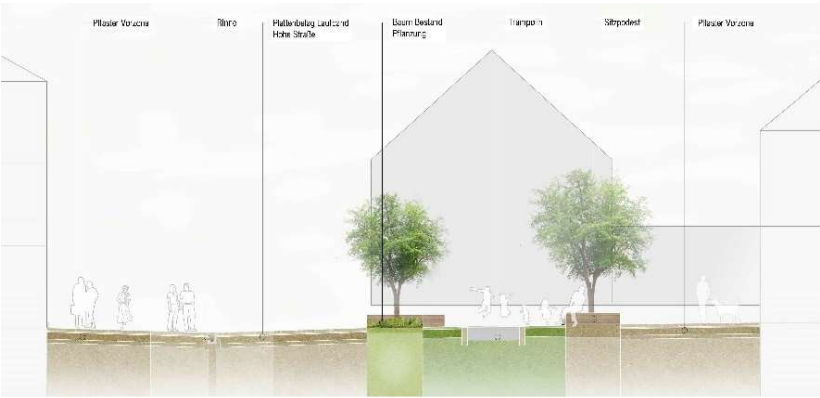
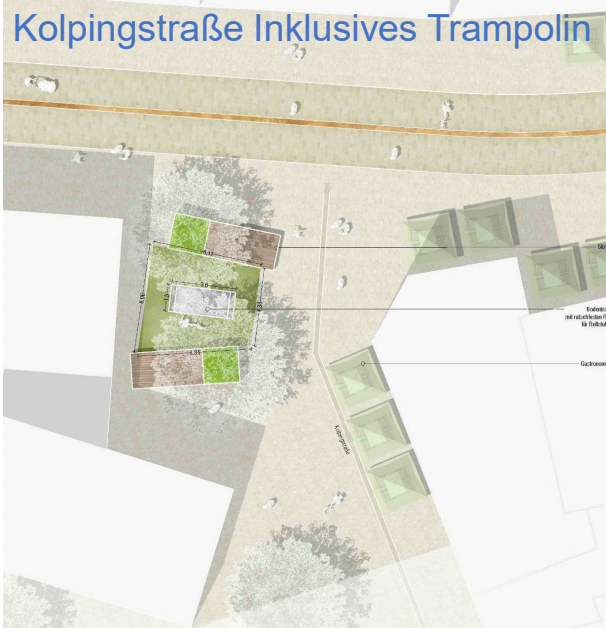


Musterflächen



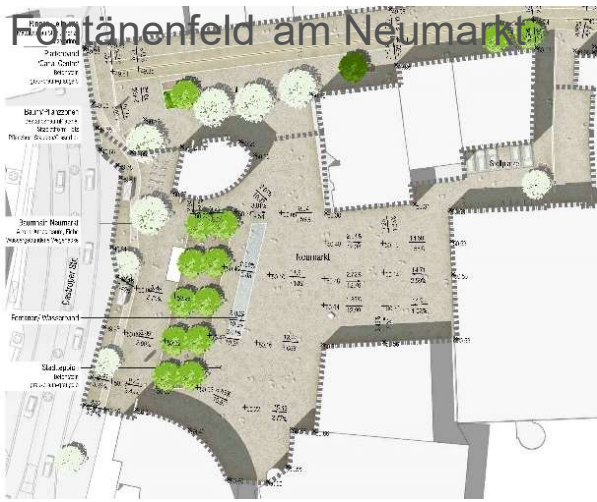
Diese Folie ist ohne mündliche Erläuterung unvollständig!

8 Spielpunkte



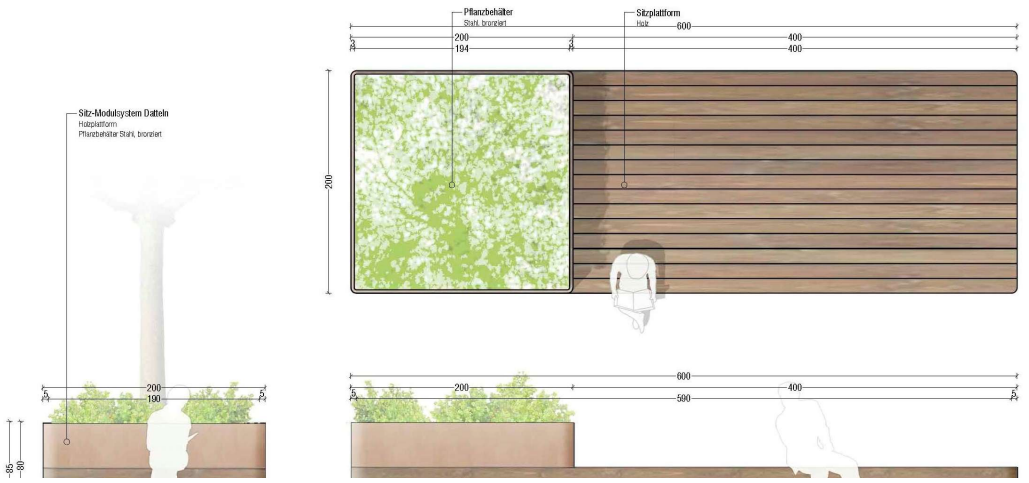
Diese Folie ist ohne mündliche Erläuterung unvollständig!

9 Wasserspielbereich – Wasser erleben



Diese Folie ist ohne mündliche Erläuterung unvollständig!

10 Möbel und Leuchten



Diese Folie ist ohne mündliche Erläuterung unvollständig!

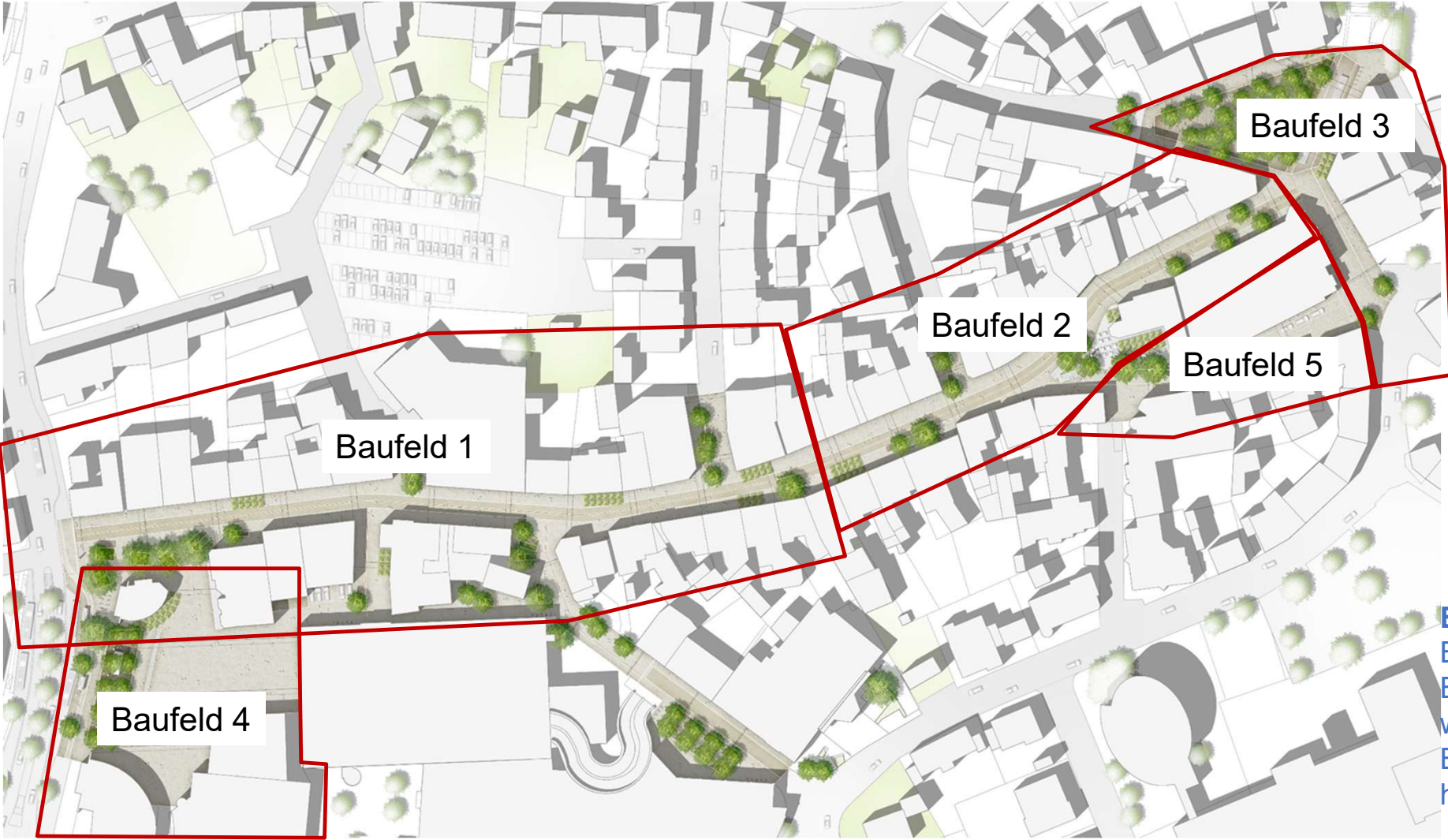
Zukunftsfähige Innenstadt Datteln



Welche Herausforderungen gibt es?

Diese Folie ist ohne mündliche Erläuterung unvollständig!

12 Aufteilung der Gesamtmaßnahme in Baufelder



- Baufeld 1:** Ahsener Str. – Neue Straße
- Baufeld 2:** Neue Straße – Tigg/Kirchstraße
- Baufeld 3:** Tigg
- Baufeld 4:** Neumarkt
- Baufeld 5:** Heibeckstraße

Bitte beachten: Baufeld heißt nicht Baugrube! Diese wandert durch das Baufeld und ist höchstens 50m lang

Diese Folie ist ohne mündliche Erläuterung unvollständig!

14 Herausforderungen und Organisation



PARKPLATZ VERFÜGBARKEIT > 98 % (ein kleiner Teil des Schemms – zwischen den Garagen wird für die Baustelleneinrichtung benötigt)



RETTUNGSWEGE KRANKENWAGEN/FEUERWEHR (1. Baufeld ✓)



MÜLLABFUHR (In Einzelfällen sind Alternativen erforderlich – dies kann erst besprochen werden, wenn die Baustellendetails vorliegen) **(1. Baufeld ✓)**



ERREICHBARKEIT ALLER GESCHÄFTE / Eingänge









WARENANLIEFERUNG (1. Baufeld ✓)

Diese Folie ist ohne mündliche Erläuterung unvollständig!

15 Herausforderungen und Organisation



-  **AUßENBESTUHLUNG GASTRONOMIE (1. Baufeld ✓)**
-  **ZEITWEISER ENTFALL SONDERNUTZUNGSGEBÜHR**
-  **BAUSTELLENKOORDINATOR**
-  **BAUSTELLENTelefon, -WHATSAPP UND –BÜRO (1. Baufeld ✓)**
-  **BAUSTELLENMARKETING**
-  **PLATZ FÜR AUFSTELLER UND PRODUKTSTÄNDER (Solange diese den Fußweg nicht versperren)**

Diese Folie ist ohne mündliche Erläuterung unvollständig!

16 Herausforderungen und Organisation



BEWEISSICHERUNG KANALBAU



KLÄRUNG HAFTUNGSFRAGEN KANALBAU



KEINE KAG-BEITRÄGE

Diese Folie ist ohne mündliche Erläuterung unvollständig!

17 Aktueller Stand der Projektplanung



Diese Folie ist ohne mündliche Erläuterung unvollständig!



Welche weiteren Herausforderungen haben für Sie Priorität?

Diese Folie ist ohne mündliche Erläuterung unvollständig!

19 Nächste Schritte

- Freischaltung der Whatsapp-Gruppe Baufeld 1
- Weitere Planung der Baufelder 2-5
- Bestellen von Mustern für die Ausstattung wenn der Förderbescheid vorliegt – Einladung zum nächsten Treffen
- Überarbeitung der Grünstandorte und des Leuchtenplans, wenn die Versorgerpläne in Endfassung vorliegen (am 30.04.)
- Bearbeitung des SPD Antrag zur Überprüfung der Verkehrssituation am Tigg (dazu zählt auch der Umgang mit den Parkplätzen).

Diese Folie ist ohne mündliche Erläuterung unvollständig!

20 Vielen Dank



weihrauch + fischer gmbh Solingen

Diese Folie ist ohne mündliche Erläuterung unvollständig!