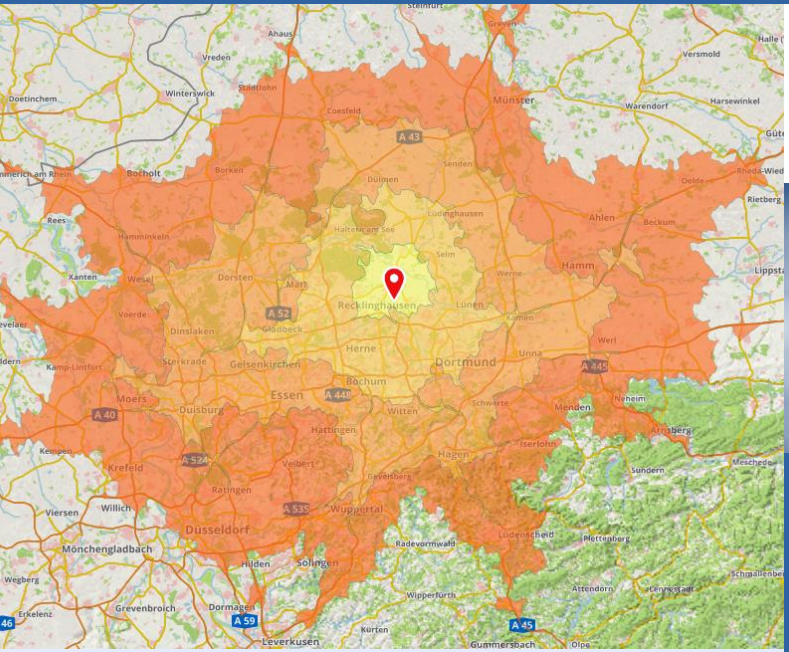

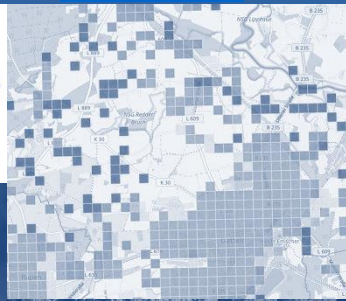

datteln digital

smart services für Investoren

standortmanagement
e-government
fachkräfte
wissen und know-how
mobilität
kommunikation
energie
wasser

inhalte und impressum

inhalte

standortmanagement	2
e-government	3
fachkräfte	4
wissen und know-how	5
mobilität	6
kommunikation	9
energie	10
wasser	11

impressum

Stadt Datteln
Wirtschaftsförderung
Genthiner Straße 8
45711 Datteln

Tel.: 0 23 63 - 1 07 - 3 22
wirtschaftsfoerderung@stadt-datteln.de
www.datteln.de

Redaktion: Dr. Petra Bergmann

© Metallbau Lamprecht GmbH

datteln digital
standortmanagement

Wirtschaftsförderung

Ansprechpartner/-innen

Gewerbeflächen und -immobilien

Förderinformationen

Existenzgründung

Wirtschaftsstandort

Standortstärken

Standortvideo

Kompetenz-Book „Ein Standort: Fünf Stärken"

made in D: Erfolgsgeschichten aus Datteln

Standortkosten

Wirtschaftsnewsletter

Ein Standort: Fünf Stärken

Bauen

Produktions- und Informationstechnik

Marketing und Mailings

Gesundheitswirtschaft

Kindergesundheit

Stadtplanung / Bauen

Liegenschaftskataster

Flächennutzungsplan

Bebauungspläne

Geoatlas mit Themenkarten zu Planen und Bauen

3D-Stadtmodell

Quartiersmanagement

Genehmigungen, Erlaubnisse, Bescheide

Baugenehmigung / Nutzungsänderung

Gaststättenerlaubnis

Gewerbemeldung

Handwerkerparkausweis

Servicekonto zum Abruf von Steuerbescheiden

Bebauungspläne der Stadt Datteln

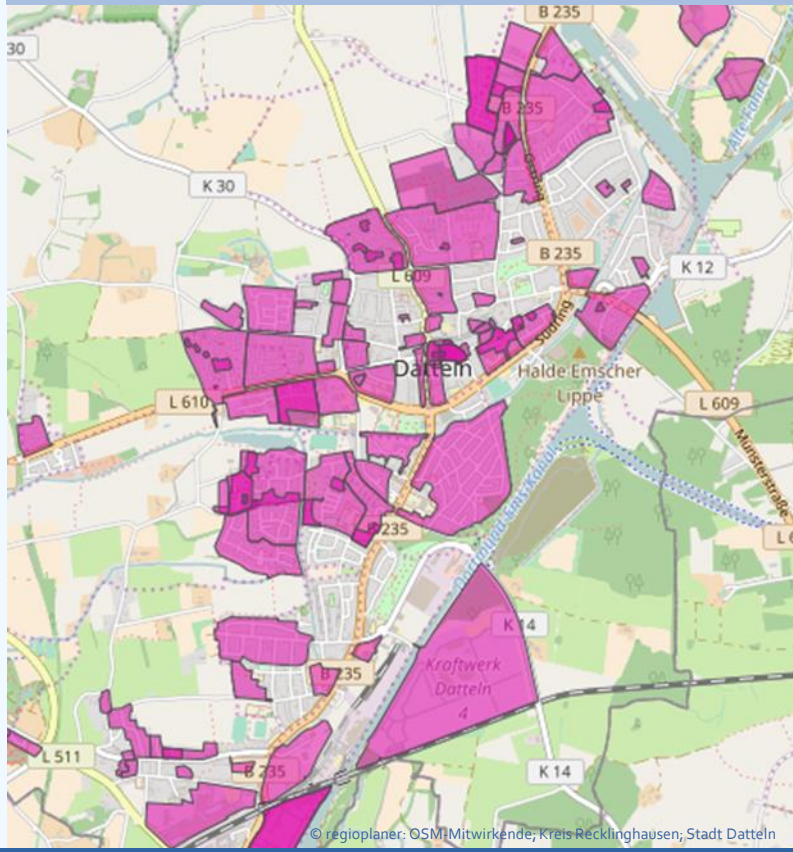

© Tumisu, pixaybay

Jobportale von Hochschulen

Jobportal TU Dortmund

Jobportal Westfälische Hochschule

Fachkräfte suchen und finden

Vermittlungsservice des Jobcenters

Agentur für Arbeit

Berufskolleg Ostvest, Datteln

Technik | Wirtschaft | Informatik

Berufskollegs in der Emscher-Lippe-Region

© Free-Photos, pixaybay

datteln digital
wissen und know-how

© geralt, pixaybay

Industrie-4.0-Unterstützung

Mittelstand-4.0-Kompetenzzentrum Dortmund

Handwerk-4.0-Unterstützung

ProCheck zur Prozessoptimierung durch Digitalisierung der Handwerkskammer Münster

© Metallbau Lamprecht GmbH, Folkwang Universität der Künste, Essen

Wissenschaft und Forschung in der Region

Hochschulen und Fachhochschulen

Außeruniversitäre Forschungseinrichtungen

Know-how suchen und finden

Kompetenz-Book Datteln

Know-how-Locator der Innovationspartner NRW

Erfinder- und Patentberatung der IHK Nordwestfalen

© markmags, pixaybay

datteln digital
mobilität: straßenverkehr

Verkehrsinfrastruktur: Informationen zur Straßen- und Schienenverkehrsinfrastruktur sowie zur Binnenschifffahrt und zum Luftverkehr in der Region

Erreichbarkeitsanalyse: Finden Sie heraus, welche Orte Sie von Datteln aus per PKW, Fahrrad und zu Fuß in einer vorgegebenen Zeit erreichen.

Bau der Ortsentlastung B 474n: Infos zum Trassenverlauf und zum Straßenbau in Datteln und Waltrop

Parken: Parkplatzübersicht mit Gebühren in Datteln

Baustellen: Verkehrsbeeinträchtigungen in Datteln

Stromtankstellen: Übersicht der Ladesäulen in der Emscher-Lippe-Region

Taxis: Übersicht über die Taxiunternehmen in der Stadt Datteln

PKW-Erreichbarkeitsanalyse Datteln
Von Datteln aus mit dem PKW errreichbare Region in 15, 30, 45 und 60 Minuten

© regioplaner: Kreis Recklinghausen | © Openrouteservice Contributers| © Icon made by Google and Freepik from www.flaticon.com

datteln digital
mobilität: öpnv

Individuelle Fahrplanauskunft des Verkehrsverbunds Rhein-Ruhr für die Fahrt von und nach Datteln oder in andere Städte mit Information über Verspätungen per App

Haltstellen des Verkehrsverbunds Rhein-Ruhr

Bahnhöfe im Kreis Recklinghausen

Hauptbahnhof Dortmund

© Verkehrsverbund Rhein-Ruhr

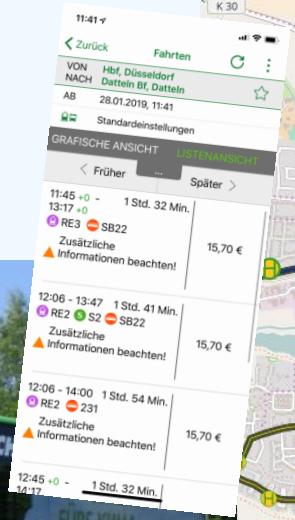

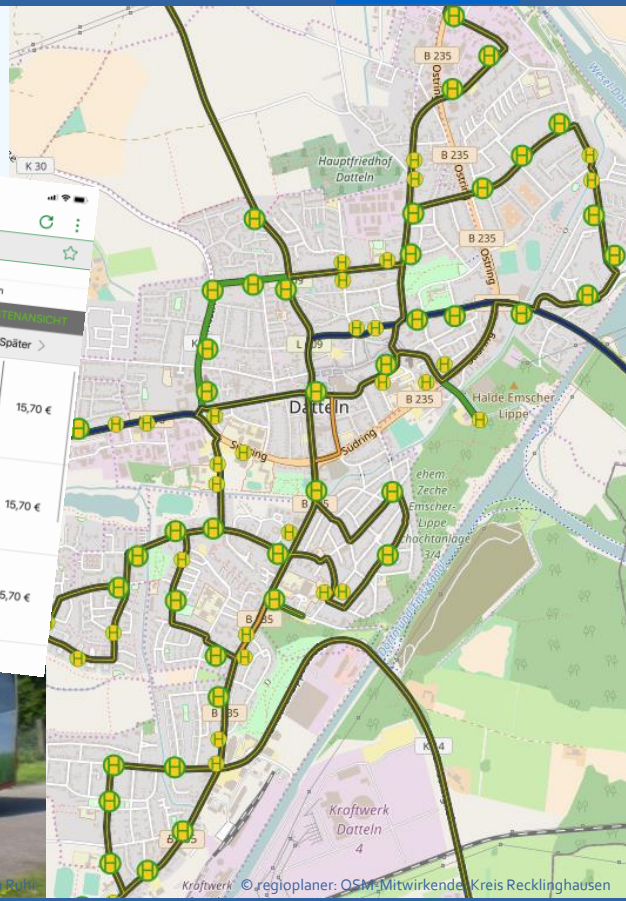

© regioplaner: OSM-Mitwirkende, Kreis Recklinghausen

datteln digital
mobilität: radverkehr

Radroutenplaner mobil: Unterstützung bei der Radroutenplanung und Navigation zum Ziel per App

Radverkehrsnetz NRW: Kataster der ausgewiesenen Radwege in NRW-Kommunen

Radfahren mit dem Regioplaner: Radwegenetz, Touren, Radstationen, Verleihstationen, E-Bike-Ladestationen etc. im Kreis Recklinghausen

Radrevier Ruhr: Digitaler Tourenplaner für die schönsten Wege im Radrevier Ruhr

© Pezibear, pixaybay

Radwegenetz in Datteln und Umgebung

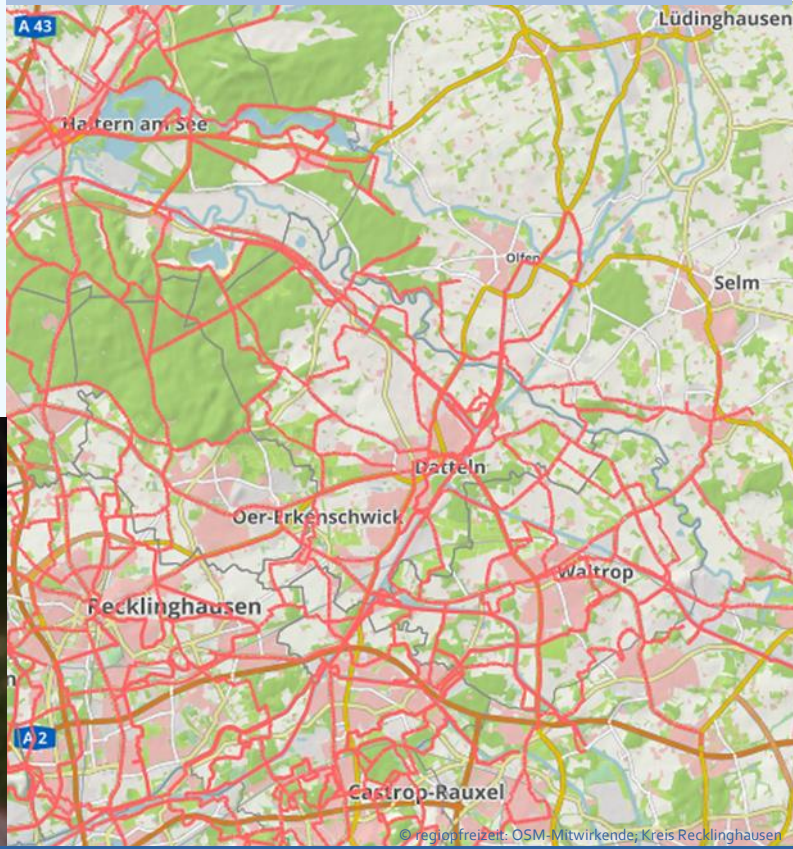

© regiopfreizeit; OSM-Mitwirkende; Kreis Recklinghausen

datteln digital
kommunikation: breitband

Breitbandkoordination: Ansprechpartner für den Netzausbau

Breitbandbericht 2018: Der Bericht der win Emscher-Lippe GmbH zeigt die Entwicklung des Breitbandausbaus von 2016 bis 2018 auf und gibt eine Prognose bis 2020.

Breitbandversorgung 2018: Karte der Durchschnittsbandbreiten in Datteln

Regioplaner: Karten zur Breitbandversorgung in den Jahren 2016 und 2018 sowie die prognostizierte Versorgung 2020

© geralt, pixabay

Prognostierte Breitbandversorgung im Jahr 2020

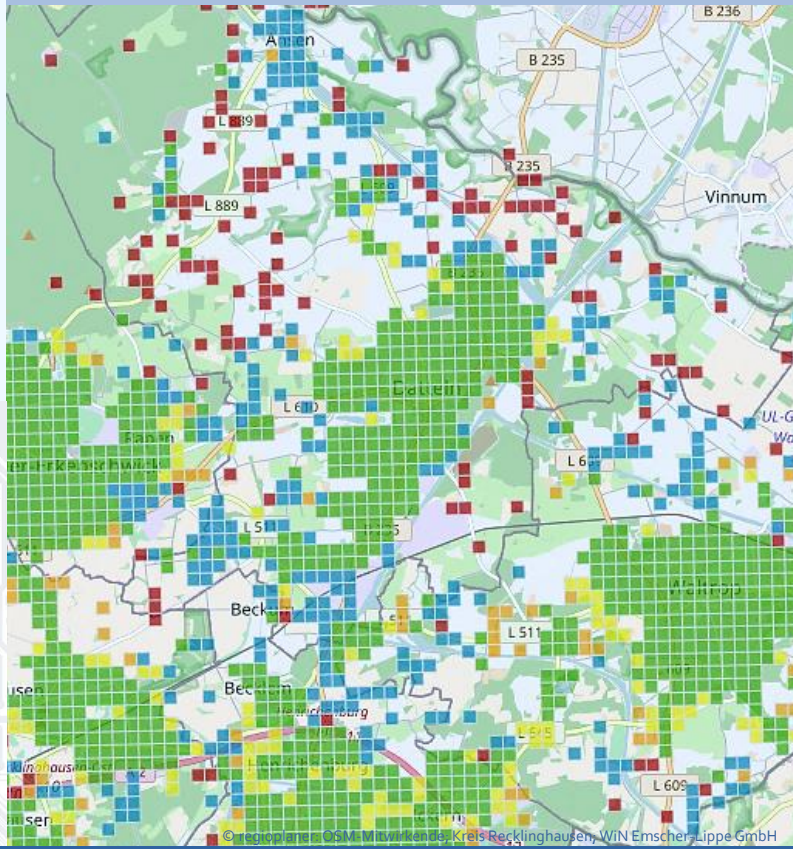

© regioplaner, OSM-Mitwirkende, Kreis Recklinghausen, WiN Emscher-Lippe GmbH

datteln digital
energie: strom, gas, fernwärme

Strom- und Gasnetzbetreiber Westnetz GmbH: Infos zu und Bestellung von Netzanschlüssen

Grundversorger von Strom und Gas: Innogy SE

Fernwärmeversorger: Uniper Wärme GmbH

Energieatlas: Informationsportal für die Energieregion Emscher-Lippe

Energieagentur NRW: Informationsangebot zum sparsamen Umgang mit Energie und zu Energietechnologien mit Fördernavigator

© andreas160578, pixabay

© analogicus, pixabay

Solarpotenzialdachkataster Datteln: Kataster zur Prüfung der Eignung von Dachflächen für die Solarnutzung

Gründachkataster Datteln: Kataster zur Gründacheignung

Stromtankstellen: Übersicht der Ladesäulen in der Emscher-Lippe-Region

Trinkwasser

Wasserversorger Gelsenwasser AG: Wasserneuanschluss anmelden

© 422737, pixaybay

Entwässerung

Anschluss an die Entwässerungsanlage der Stadt Datteln: Kanalanschluss anmelden

Satzungen der Stadt Datteln zur Entwässerung

Angebote des Lippeverbands: Information für Industrie und Gewerbe zu Abwasserreinigung, Abwasserableitung, Hochwasser sowie zur Planung und zum Bauen von Anlagen etc.

© kreaticar, pixaybay

© Ronymichaud, pixaybay

Wirtschaftsförderung Datteln

Genthiner Straße 8
45711 Datteln
Telefon: 0 23 63 – 1 07-3 22 oder -2 95
wirtschaftsfoerderung@stadt-datteln.de
www.datteln.de