



DIE RÖMER-LIPPE-ROUTE

Die Lippe ist das ideale Reiseziel für Radwanderer, Natur- und Wasserliebhaber und alle, die sich für Römerkultur und europäische Historie begeistern können. Auch wenn die Lippe zum Understatement neigt, ist sie doch ein Fluss, den es zu entdecken lohnt: Ohne großen Namen, aber ausgezeichnet als Flusslandschaft des Jahres 2018. Abseits großer Städte und Metropolen, dennoch der längste Fluss Nordrhein-Westfalens. Kein mächtiger Strom und trotzdem mit bewegter Vergangenheit.

Spätestens seit der Zeit der römischen Expansion in Germanien hat die Lippe die Gebiete und Bewohner entlang ihrer Ufer nachhaltig geprägt und verbindet heute auf ihrem abwechslungsreichen Lauf den Teutoburger Wald, das Sauerland, das Münsterland, die Metropole Ruhr und den Niederrhein miteinander. Seit einigen Jahren lädt nun schon die Römer-Lippe-Route – ein flussbegleitender Radfernweg höchster Qualität – zu einer Entdeckungsreise von historischem Format ein. Im Fahrradsattel geht es vom Hermannsdenkmal in Detmold vorbei an spannenden Römerstätten und reizvollen Innenstädten sowie durch wohlthuend grüne Auenlandschaften bis hin zur Colonia Ulpia Traiana, dem heutigen LVR-Archäologischen Park in Xanten. Erleben Sie Geschichte im Fluss!

WASSERERLEBNIS

Seit jeher bestand zwischen der Lippe und ihren Anwohnern eine enge Beziehung und ihre Schicksale sind untrennbar miteinander verflochten. Von der Lippe ging einerseits ständige Bedrohung aus, andererseits war sie aber auch die zentrale Lebensader der Region. Überschwemmungen und Hochwasser prägten und veränderten den Fluss und das tägliche Leben an seinen Ufern. Der Fluss war aber auch überlebenswichtig als Wasserlieferant, Nahrungsquelle, Verkehrsader, Energiequelle und nicht zuletzt als Kultstätte und Orientierungslinie. Auch heute noch ist die Lippe mit ihren Auenlandschaften wichtige Heimstatt für Flora und Fauna. Darüber hinaus ist ihre Flusslandschaft inzwischen gekennzeichnet von zahl- und weitreichenden Renaturierungs-Projekten – wie zum Beispiel der Lippeseumflut bei Paderborn, dem Life+ Projekt Lippeaue in Hamm oder dem Lippemündungsdelta in Wesel – die den sanftmütigen und mäandrierenden Charakter der Lippe bereits weitestgehend wieder hergestellt haben.

Die Römer-Lippe-Route führt Sie an Orte, an denen der Fluss und die Natur nachhaltig wirken: Vom „Auge Odins“ über einladende Badeseen, beeindruckende Wasserkunstwerke, wohlthuende Solebäder, durch sowohl ursprüngliche als auch renaturierte Auen, ausgedehnte Naturschutz- und

FFH-Gebiete sowie entlang flussbegleitender Kanäle, zu zahlreichen (Wasser)Schlössern, vorbei an mächtigen Schleusen und als besonderes Highlight über insgesamt vier handbetriebene Lippefähren. Nicht zuletzt widmen sich fast alle der zwölf thematischen Wegeschleifen der Römer-Lippe-Route ausgewählten Wassermotiven. In Szene gesetzt werden diese durch kurze Abstecher, ausgewählte Aussichtspunkte und anhand themenbezogener Informationstafeln.

Und so sind – auch wenn Naturschutz- und Renaturierungsvorgaben oftmals einen Routenverlauf unmittelbar am Lippeufer verhindern – idyllische Natur- und spannende Wassererlebnisse Ihre ständigen Begleiter.



RÖMERKULTUR

Vor über 2.000 Jahren erstreckte sich der Machtbereich des Römischen Reiches bis an den Rhein. Damit gaben sich die Römer aber nicht zufrieden und wollten auch das germanische Gebiet zwischen Rhein und Elbe unter ihre Herrschaft bringen. Ausgehend vom heutigen Xanten errichteten die Römer daher zahlreiche befestigte Lager entlang der Lippe, von denen Museen und Ausgrabungsstätten zeugen – z.B. in Haltern am See und in Bergkamen. Im Jahr 9 n. Chr. zogen drei römische Legionen lippeaufwärts in Richtung Teutoburger Wald, um dort schließlich gegen die Streitmacht des Cheruskerfürsten Arminius eine verheerende Niederlage in der legendären Varusschlacht erleiden zu müssen.

Die Römer-Lippe-Route verbindet gleichermaßen eindrucksvolle wie moderne Römermuseen, spannende Fundstellen früherer Römerlager und spezielle Rast- und Aussichtspunkte miteinander. Sie folgt in ihrem Lauf den Spuren der Römer und macht an zahlreichen Standorten und anhand fundierter Informationstafeln die römische Geschichte lebendig. Begeben Sie sich auf eine Zeitreise und tauchen Sie ein in eine bedeutende Epoche europäischer Geschichte!



Mit freundlicher Unterstützung von:

HERZLICH WILLKOMMEN IN XANTEN

Der LVR-Archäologische Park, das größte archäologische Freilichtmuseum Deutschlands, lädt Sie ein zu einer Reise in die römische Geschichte.

Besuchen Sie auch den Luftkurort Xanten mit seiner charmanten Innenstadt, dem beeindruckenden Dom St. Viktor, den historischen Gebäuden, den Museen und dem Kurpark.



Neben den großen Themenrouten finden Sie am Niederrhein ein gutes Radwegenetz. Für Ihre Radtouren ist Xanten der ideale Ausgangspunkt.

TOURIST INFORMATION XANTEN GMBH FON 0 28 01 - 772 200 WEB WWW.XANTEN.DE

ANREISE

Mit dem ÖPNV: Mit dem Fernverkehr erreichen Sie die Römer-Lippe-Route am besten über die Bahnhöfe Duisburg, Hamm, Paderborn oder Bielefeld. Die Startorte Detmold und Xanten (ebenso wie zahlreiche weitere Etappenorte) sind von dort mit dem Regionalverkehr, mit der S-Bahn und dem saisonalen (Fahrrad-)Bus angebunden. Beachten Sie bitte die Informationen zur Fahrradmitnahme und Barrierefreiheit.

- Auskünfte zum Nahverkehrsangebot finden Sie unter www.nahverkehr.nrw.de.
- Die schlaue Nummer für Bus & Bahn in NRW: **01806 / 50 40 30***
- DB-Hotline zum NRW-Tarif: **0180 / 64 64 006***

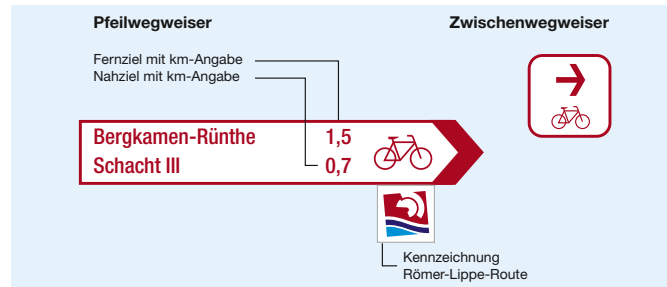
Mit dem PKW/Wohnmobil: Detmold ist über die A2, bzw. die A33, Xanten und Wesel sind über die A57, bzw. die A3 zu erreichen. Die einzelnen Etappenorte liegen in unmittelbarer Nähe zur A2, bzw. sind von der A2 über Bundesstraßen angebunden. Parkmöglichkeiten finden Sie unter www.adac.de

*0,20 €/Anruf aus dem deutschen Festnetz, max. 0,60 €/Anruf aus dem Mobilfunknetz.

LOGO UND BESCHILDERUNG



Die Römer-Lippe-Route verläuft auf Radwegen des NRW-Radwegenetzes, die an der rot-weißen Beschilderung zu erkennen sind. Sowohl die Hauptroute, als auch die thematischen Schleifen sind von Detmold bis Xanten in beiden Fahrrichtungen ausgeschildert. An Kreuzungspunkten finden Sie Pfeilwegweiser mit Orts- und Kilometerangaben sowie dem Piktogramm der Römer-Lippe-Route. Dazwischen folgen Sie einfach den roten Pfeilen auf den Zwischenwegweisern.



INFOMATERIAL

Detaillierte Informationen finden Sie in unserem Handbuch „Unterwegs auf der Römer-Lippe-Route“, erhältlich unter: www.roemerlipperoute.de. Unser Servicecenter unterstützt Sie sowohl mit Infomaterial als auch bei der Planung unter der Nummer **01806/18 16 30*** oder per E-Mail unter info@roemerlipperoute.de.

Facebook.com/roemerlipperoute
Aktuelle Neuigkeiten, Tipps und Erfahrungen anderer Radfahrer gibt es zudem auf unserer Facebook-Seite.

SPIRALO-RADWANDERKARTE

Bei der detaillierten Routenplanung helfen verschiedene Radwanderführer zur Römer-Lippe-Route. So z.B. die Spiralo-Radwanderkarte mit Reiseführer des Bielefelder Verlags, die Sie auch über unser Servicecenter oder die Internetseite für 14,95 € zzgl. Versandkosten beziehen können. ISBN-Nr. 978-3-87073-584-5

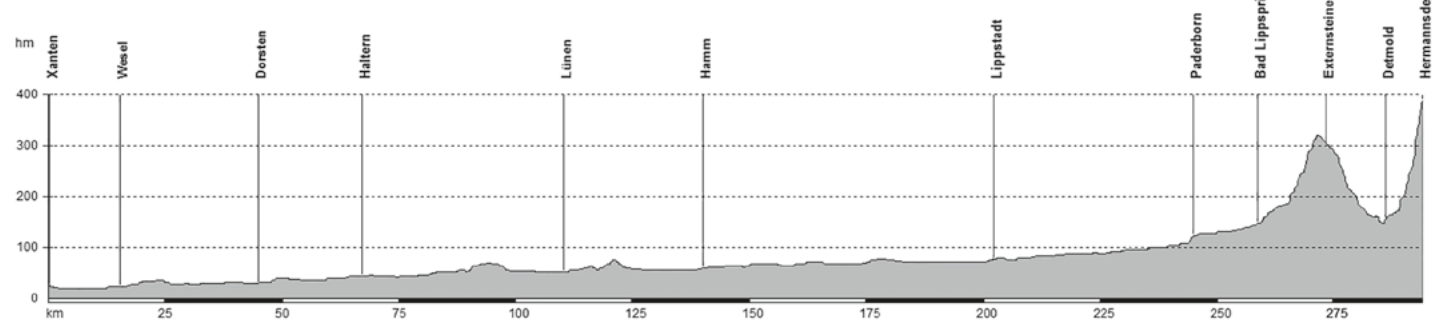


RÖMER-LIPPE-ROUTE FÜR ALLE

Als deutschlandweit erster Radfernweg wurde die Römer-Lippe-Route nach dem bundesweit einheitlichen Kennzeichnungssystem „Reisen für Alle“ zertifiziert. Entlang der Route gibt es außerdem zahlreiche Unterkünfte, Gastronomiebetriebe und Sehenswürdigkeiten, für die Barrierefreiheit ein großes Thema ist. Das Projekt „Barrierefreiheit im Radtourismus am Beispiel der Römer-Lippe-Route“ wurde mit dem Deutschen Fahrradpreis in der Kategorie Service ausgezeichnet. Detaillierte Informationen sowie aktuelle Hinweise finden Sie unter: www.roemerlipperoute.de/barrierefrei-erfahren


HÖHENPROFIL

Die Römer-Lippe-Route verfügt über ein relativ flaches Profil. Nur auf den ersten 30 Streckenkilometern zwischen Hermannsdenkmal und Bad Lippspringe sind bei der Überquerung des



TAGESTOUREN UND WEGESCHLEIFEN

Neben der Hauptroute können Sie an zwölf Punkten den Weg über die thematischen Wegeschleifen wählen. Diese führen Sie zu ausgewählten Wassererlebnissen oder informieren zu Stätten der Römerkultur. Für Ausflügler eignen sich die Wegeschleifen hervorragend für eine Tagesrundtour. An jedem Abzweig von der Hauptroute auf eine thematische Wegeschleife befindet sich – neben dem entsprechenden wegweisenden Routensignet – ein Hinweisschild mit Informationen zu Länge, Verlauf und Streckenführung der alternativen Route. Das Ende jeder Schleife führt Sie automatisch wieder auf die Hauptroute zurück.



DER BÜRGERPARK MARIA LINDENHOF

Ein neues altes Juwel zwischen Lippe und Kanal

In Insellage zwischen Lippe und Kanal entsteht der Bürgerpark Maria Lindenhof: Die weitläufige Parklandschaft lädt zum Entspannen und Verweilen ein. Zug um Zug wird der Park von Bürgern, Landschaftsgärtnern und Künstlern gestaltet und schrittweise belebt. Über den Sommer unterhält ein vielseitiges und sehr feines Kulturprogramm im Amphitheater, mit begleitender Gastronomie. Die Streuobstwiese lädt an warmen Tagen zum Picknick ein und der Aussichtspunkt Stadtkrone auf einer kleinen Anhöhe eröffnet den Blick über die vielfältige Landschaft aus Stadt, Land und Fluss. Der Bürgerpark Maria Lindenhof mit Stadtkrone ist das ganze Jahr über zugänglich. Eintritt frei – Fahrradweg über den Lippedamm – Hunde erlaubt

www.buergerpark-maria-lindenhof.de

stadtinfo www.stadtinfo-dorsten.de, Telefon 02362 30 80 80

Das Projekt Bürgerpark Maria Lindenhof wird gefördert durch:

Wir machen MITte

Die integrierte Entwicklung der Innenstadt Dorsten

EUROPÄISCHE UNION Investition in unsere Zukunft Europäischer Fonds für regionale Entwicklung

Bundesministerium für Raum, Kommunen, Bau und Gleichberechtigung

STÄDTERAUFGEBUNG

Ministerium für Heimat, Kommunen, Bau und Gleichberechtigung des Landes Nordrhein-Westfalen

Stadt Dorsten



WILLKOMMEN AUF DER RÖMER-LIPPE-ROUTE

Wassererlebnis und Römerkultur zwischen Detmold und Xanten

Ein Gemeinschaftsprojekt von:

Zertifiziert nach Reisen für Alle:

RUHR TOURISMUS

REGIONALVERBUND RUHR

Information für Barrierefreiheit

1. PLATZ

TOURISTEN SERVICE



HANSESTÄDTE, SEENSTÄDTE, GRÜNE STÄDTE, HISTORISCHE STÄDTE ... EINFACH SCHÖNE STÄDTE!

Die Orte und Gemeinden entlang der Römer-Lippe-Route heißen Sie herzlich willkommen:

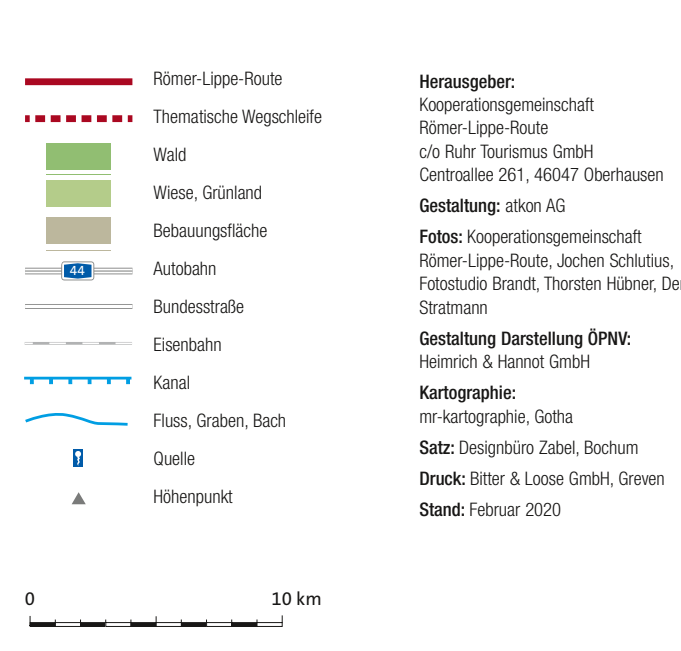
- 1 Detmold:** Kultur und Natur im Teutoburger Wald. Die Route beginnt am Hermannsdenkmal, das an die „Varusschlacht“ 9 n. Chr. erinnert.
- 2 Horn-Bad Meinberg:** Yoga – Moor – Externsteine mit Europas größtem Yogazentrum, dem Historischen Moorheilbad und den Externsteinen als Dreiklang.
- 3 Bad Lippspringe:** Sprichwörtlich! Hier entspringt die Lippe an der malerischen Burgruine.
- 4 Paderborn:** Hightech und Mittelalter, Tradition und Moderne treffen sich an den 200 Quellen der Pader, Deutschlands kürzestem Fluss.
- 5 Delbrück:** Die Stadt lockt mit tollen inhabergeführten Geschäften, vielen Ausflugszielen, Natur pur und westfälischem Flair rund um den schiefen Kirchturm.
- 6 Lippstadt:** Das „Venedig Westfalens“ mit bezaubernder Altstadt, lebendiger City und idyllischen Parks – Licht, Wasser, Leben – das Leitbild der Stadt.
- 7 Wadersloh:** Die Abtei Liesborn mit dem Museum für Kunst- und Kulturgeschichte.
- 8 Lippetal:** Wasserschlösser, Wallfahrt, Pöttkes, Auenland an Lippe und Ahse zwischen Sauerland und Münsterländer Parklandschaft.
- 9 Welver:** Die Gemeinde mit dem nachweislich topografischen Mittelpunkt Westfalens.
- 10 Ahlen – Dolberg:** Historischer Ortskern mit Heimathaus, Lambertikirche und Dorfplatz.
- 11 Hamm:** Elefantastisch! Glaselefant und Tempel. Grün und (Wasser-)Blau. Schlösser und Parks. Lippefähre und Wasserski.
- 12 Werne:** Bekannt für Vielfalt und Tradition zwischen Münsterland und Ruhrgebiet. Historische und liebenswerte Einkaufsstädte.
- 13 Bergkamen:** Yachthafen Marina Rünthe – Rast machen in maritimer und mediterraner Atmosphäre.

- 14 Lünen:** Die Treppenkaskade am Lippeufer bietet einen idealen Pausenstopp inmitten der attraktiven Innenstadt mit vielen Einkaufsmöglichkeiten.
- 15 Waltrop:** Das Schiffshebewerk Henrichenburg, das Zechenensemble mit elf historischen Gebäuden, der Spurwerk mit Aussichtsplattform und mehr.
- 16 Selm:** Stadt mit Freiraum zwischen Schloss und See. Die perfekte Erholung für alle Fahrradfrende im Münsterland.
- 17 Offen:** Die Steveraeue bietet ein atemberaubendes Naturschauspiel und einzigartige Bewohner: Konikpferde, Poitouesel, Störche und Heckrinder.
- 18 Datteln:** Grüne Stadt mit weltgrößtem Kanalknotenpunkt - bietet am Rand des Ruhrgebiets Pott-Mentalität und direkten Zugang zum Münsterland.
- 19 Haltern am See:** Seenstadt mit einzigartigen Naturlandschaften, 2000 Jahre alter, römischer Vergangenheit und gemütlicher Altstadt.
- 20 Marl:** Besuchen Sie das einmalige Landschaftskunstwerk „Wasserstände“ an den Lippeauen.
- 21 Dorsten:** Kleine Hansestadt Dorsten. Mittelalterliche Stadtgeschichte, eindrucksvolle Industriekultur und ein barockes Wasserschloss.
- 22 Schermbeck:** Zwischen Niederrhein und Münsterland – abwechslungsreiche Landschaft und Kultur.
- 23 Hünxe:** Wald-Wasser-Natur - Wasserschloss Gartrop; Erholung pur in der Gemeinde im Grünen.
- 24 Wesel:** Die alte Hansestadt am Zusammenfluss von Rhein und Lippe freut sich auf Ihren Besuch!
- 25 Xanten:** Die gastfreundliche und charmante Römer-, Dom- und Siegfriedstadt am Niederrhein steht für Kultur, Natur und Erholung.
- 26 Sonsbeck:** Die grüne Perle am Niederrhein mit der „Sonsbecker Schweiz“ erzählt die Geschichte der Wasserversorgung Xantens, die zum Teil aus Sonsbeck erfolgte.

AUSGEWÄHLTE HOTELS (H) UND RADSERVICEBETRIEBE (S)

- H1 Elisabeth art Hotel garni *****
Elisabethstraße 5–7, 32756 Detmold
Tel.: 05231/948820, www.elisabethhotel-detmold.de
- H2 Welcome Hotel **** Paderborn**
Fürstenweg 13, 33102 Paderborn
Tel.: 05251/2880-0, www.welcome-hotels.com
- H3 Gasthof ***G Brinkmeier**
Salzkottener Straße 112, 59558 Lippstadt-Esbeck
Tel.: 02941/3484, www.gasthof-brinkmeier.de
- H4 Quality Hotel Lippstadt ******
Lipper Tor 1, 59555 Lippstadt
Tel.: 02941/9890, info@quality-lippstadt.de
- H5 Hotel Restaurant Kaiserhof**
Kaiserring 1, 46483 Wesel-Zentrum
Tel.: 0281/339320, www.hotelkaiserhof.de
- H6 Landgut am Hochwald, Hotel Lebensart**
Marienbaumer Str. 152, 47665 Sonsbeck
Tel.: 02801/9884235, www.landhotel-lebensart.de
- S1 Zweirad Niehues**
Filiale Heesen: Dasbecker Weg 3-5
59073 Hamm, Tel.: 02381/324-47
Filiale City: Oststr. 25
59065 Hamm, Tel.: 02381/3731-813

LEGENDE



Mehr Infos unter: www.roemerlipperoute.de

IMPRESSUM

Herausgeber:
Kooperationsgemeinschaft
Römer-Lippe-Route
c/o Ruhr Tourismus GmbH
Centroallee 261, 46047 Oberhausen

Gestaltung: atkon AG

Fotos: Kooperationsgemeinschaft
Römer-Lippe-Route, Jochen Schlutius,
Fotosstudio Brandt, Thorsten Hübner, Dennis
Stratmann

Gestaltung Darstellung ÖPNV:
Heinrich & Hannot GmbH

Kartographie:
mr-kartographie, Gotha

Satz: Designbüro Zabel, Bochum

Druck: Bitter & Loose GmbH, Greven

Stand: Februar 2020