









Kurzanleitung Ideenkarte


Es ist ganz einfach, eine neue Idee in der Ideenkarte einzutragen:

- 1) Zoomen Sie mit der Maus oder den „+/-“-Symbolen zum gewünschten Kartenausschnitt oder geben Sie oben links in der Adresssuche eine konkrete Adresse (oder einen Straßennamen) ein.
- 2) Mit einem Klick auf die Symbole  und  fügen Sie entweder einen neuen Punkt oder eine neue Linie/Strecke in der Karte hinzu.

Aber: Manche Ideen lassen sich keinem konkreten Ort im Stadtgebiet zuordnen. Verwenden Sie in diesen Fällen zur Erfassung Ihrer Idee bitte das Symbolfeld  am linken Bildschirmrand.


- 3) Es öffnet sich ein neues Fenster, in dem Sie nun folgende Angaben machen:
 - Ihr Name (freiwillig) oder ein Pseudonym
 - Ihr Alter (freiwillige Angabe, wird nicht in der Karte veröffentlicht)
 - Beschreibung Ihrer Idee
 - Themenfeld, in das Ihre Idee eingeordnet werden kann.
 -  (Wohn-)Gebäudesanierung
 - Beispiele: Welche Straßenzüge oder Stadtquartiere kennzeichnen sich besonders durch viele sanierungsbedürftige Gebäude (z. B. schlechter energetischer Zustand der Gebäude, sanierungsbedürftige Fassaden)? An welchen Stellen sehen Sie Handlungsbedarf?
 -  Erneuerbare Energien
 - Beispiel: An welchen Stellen im Stadtgebiet sollten erneuerbare Energien erzeugt und/oder genutzt werden? (z. B. Windkraft, Solarenergie, Biomasse)
 -  Umweltfreundliche Mobilität
 - Beispiel: Wo sollte die Radinfrastruktur, der öffentliche Nahverkehr oder Fußwegeverbindungen optimiert werden? (z. B. Radwege und -abstellanlagen, Busverbindungen und -Haltestellen, Fußwege, Sitzbänke)
 -  Klima(wandel-)anpassung
 - Beispiele: An welchen Orten im Stadtgebiet wurden Sie in der Vergangenheit mit Auswirkungen des Klimawandels (z. B. besondere Hitze, Überflutungen) konfrontiert? Wo sollten entsprechende Maßnahmen ergriffen werden und wie könnten sie aussehen? (z.B. Dachbegrünung, Trinkwasserbrunnen, Verschattungselemente, Hochwasserschutz)
 -  Sonstiges
 - Beispiele: Welche weiteren Ideen und Vorschläge zum Klimaschutz haben Sie? (z. B. Veranstaltungen zum Thema Klimaschutz, (rechtliche) Vorgaben wie Fahrverbote, Zone 30, Übernahme von Baumpatenschaften)

Kurzanleitung Ideenkarte

- Ein Foto hinzufügen [Ein Foto hinzufügen](#) 
 - Sie können die Beschreibung Ihrer Idee mit Hilfe eines Fotos verdeutlichen, das Sie dort hochladen können.
- 4) Lesen Sie die Nutzungsbedingungen und setzen Sie einen Haken, wenn Sie den Bedingungen und der Veröffentlichung der soeben eingetragenen Idee (unter Berücksichtigung des Datenschutzes) zustimmen.
- 5) Bestätigen Sie Ihre Eingabe mit einem Klick auf „Eintragen“.

Übrigens

Sie können die Ideen anderer Dattelner Bürgerinnen und Bürger in der Ideenkarte bewerten. Klicken Sie dazu in der Karte auf das Symbol eines Eintrags oder unten in der Liste der bisher erfassten Ideen auf einen Beitrag. Es öffnet sich ein Pop-up-Fenster mit den konkreten Inhalten dieses Eintrags.

Mit einem Klick auf das „Daumen-Hoch“-Symbol  bekunden Sie Ihre Zustimmung bzw. mit einem Klick auf das „Daumen-Runter“-Symbol  Ihren Widerspruch.

Auch diese Abstimmung erfolgt selbstverständlich vollkommen anonym.